






STADT FRECHEN

BEBAUUNGSPLAN NR. 39

KÖNIGSDORF

VEREINFACHTE 3. ÄNDERUNG

DIESER PLAN IST GEMÄSS §13 DES BAUGB VOM 08.12.1986 DURCH BESCHLUSS DES RATES DER STADT FRECHEN	DIESER PLAN IST GEMÄSS §10 DES BAUGB VOM 08.12.1986 DURCH BESCHLUSS DES RATES DER STADT FRECHEN	DI BEKÄNNTMACHUNG SOWIE ORT UND ZEIT DER AUSLEGUNG GEMÄSS § BAUGB VOM 08.12.1986 IST
VOM 04.02.1998	AM 23.06.1998	AM 17.08.1998
GEÄNDERT WORDEN	ALS SATZUNG BESCHLOSSEN WORDEN	ERFOLGT
FRECHEN, DEN 20.08.1998	FRECHEN, DEN 20.08.1998	FRECHEN, DEN 20.08.1998
 HANS FRECHEN BÜRGERMEISTER	 HANS FRECHEN BÜRGERMEISTER	 HANS FRECHEN BÜRGERMEISTER

-  ABGRENZUNG DES ÄNDERUNGSBEREICHES
-  ALTE BAUGRENZE
-  NEUE BAUGRENZE
-  STRASSENBEGRENZUNGS-LINIE
-  MIT LEITUNGSRECHTEN ZU BELASTENDE FLÄCHE

Vermerk:
 Die Eintragung der Gasleitungen erfolgte nach Betriebsplänen im Maßst. 1:1000 der Thyssen-AG Essen

ÄNDERUNG NACH OFFENLAGE
 G-1

